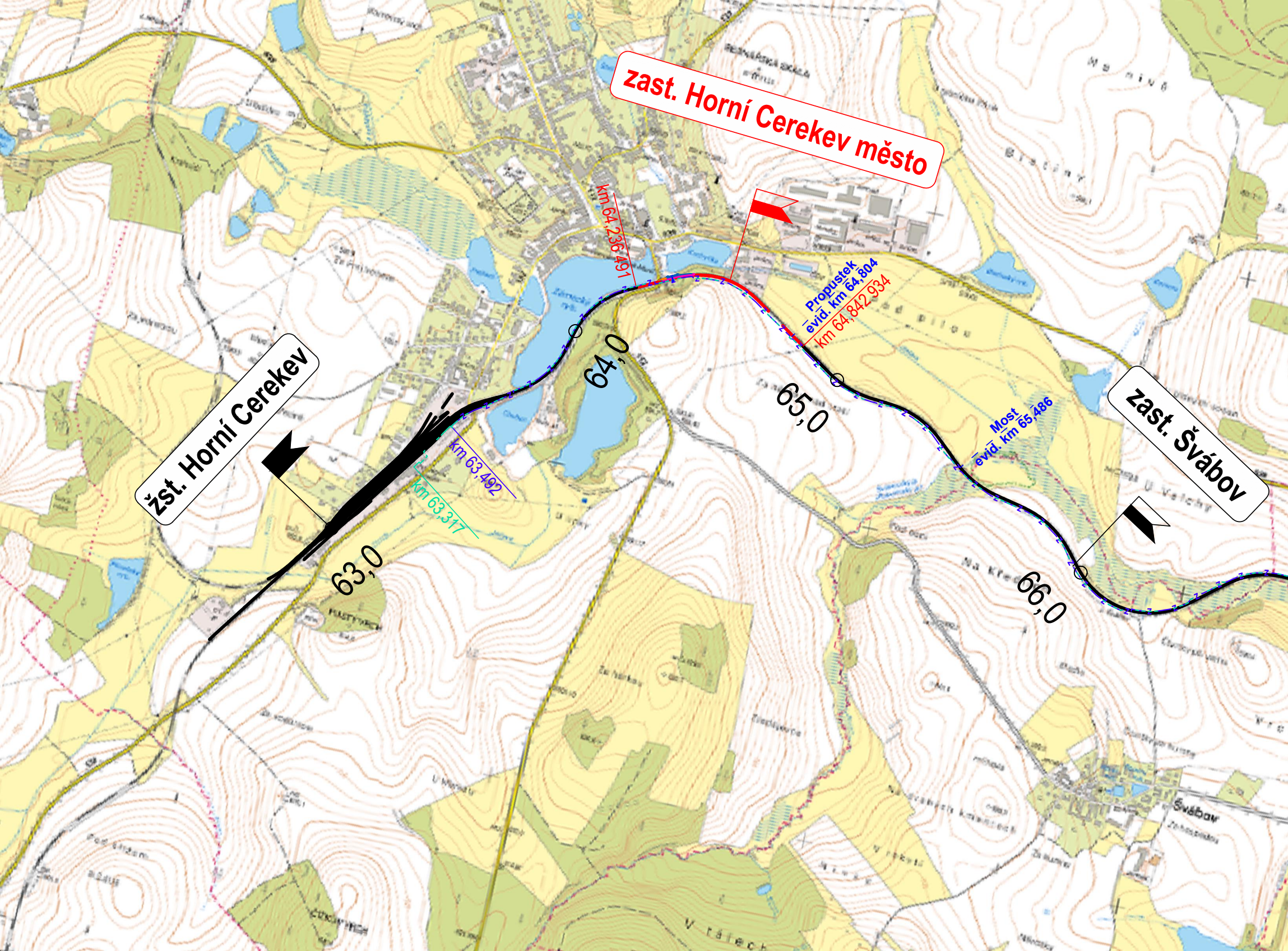
zast. Horní Cerekev město
km 64,236 491
Propustek
evid. km 64,804
km 64,842 934
žst. Horní Cerekev
km 63,492
km 63,317
63,0
64,0
65,0
66,0
Most
evid. km 65,486
zast. Švábov

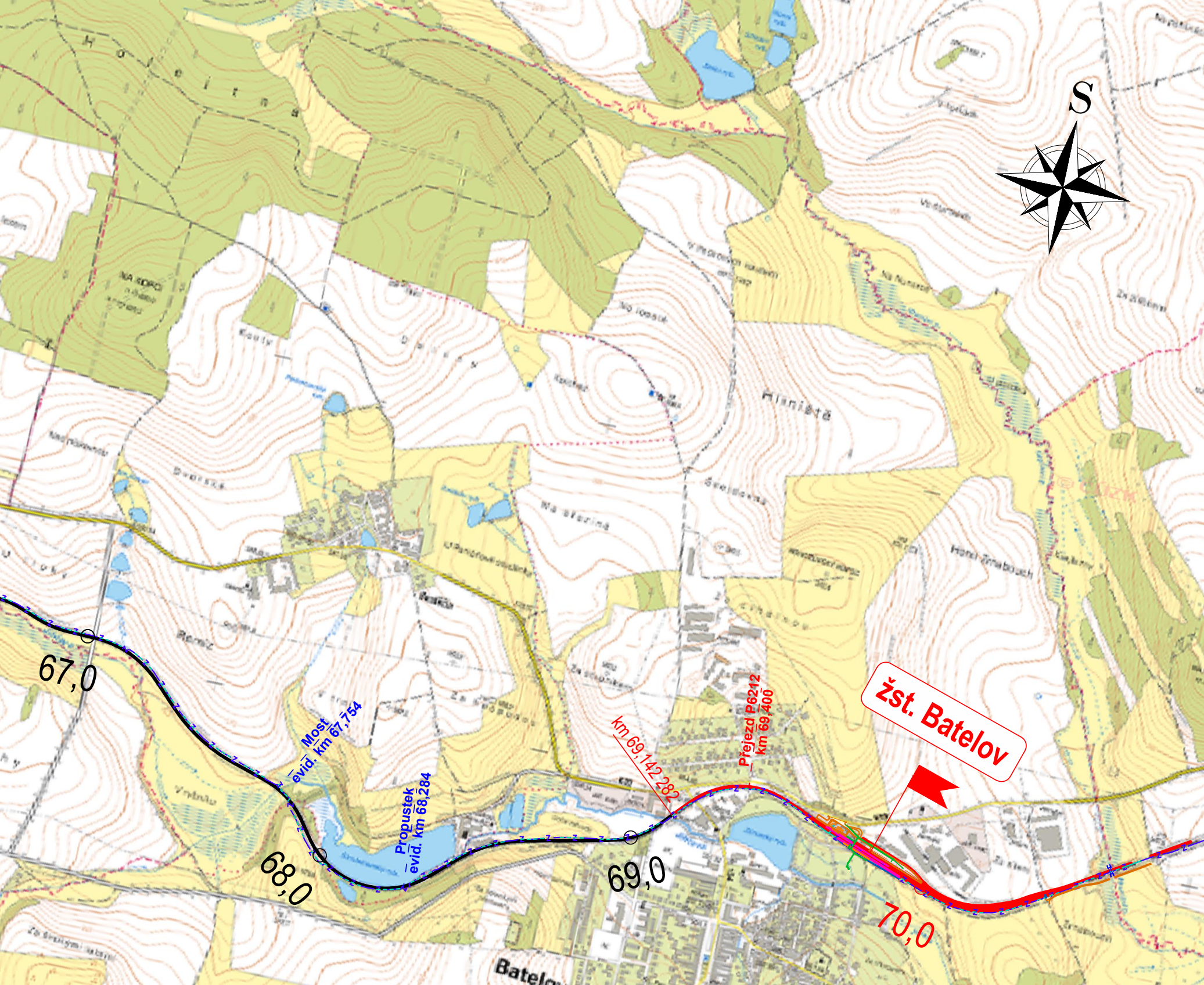
S
Hliniště
žst. Batelov
Přejezd P6212
km 69,400
km 69,142 282
Most
evid. km 67,754
Propustek
evid. km 68,284
67,0
68,0
69,0
70,0
Batelov

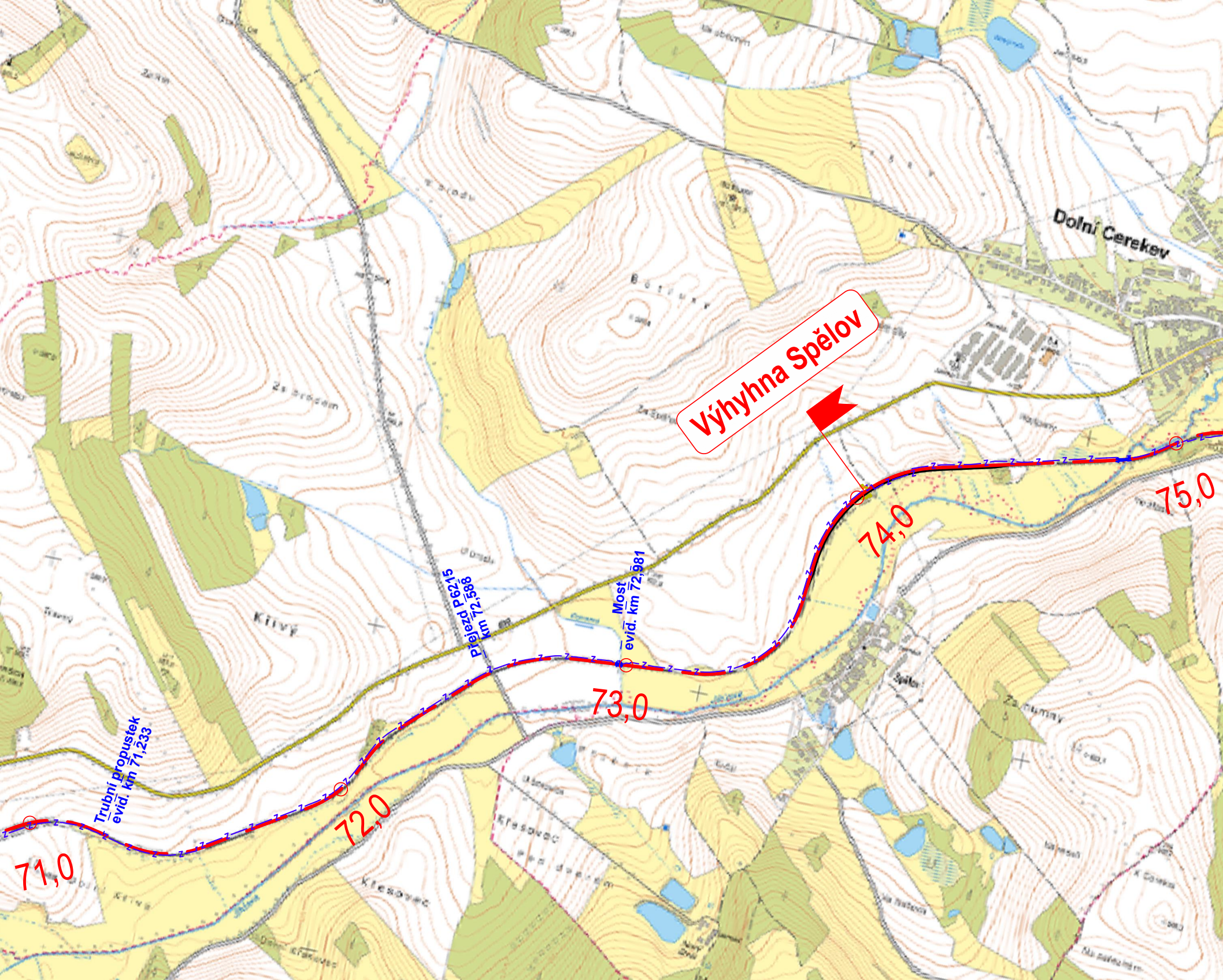
Dolní Cerekev
Výhyhna Spělov
Přejezd P6215
km 72,588
Most
evid. km 72,981
Trubní propustek
evid. km 71,233
71,0
72,0
73,0
74,0
75,0
Křivý
Spělov

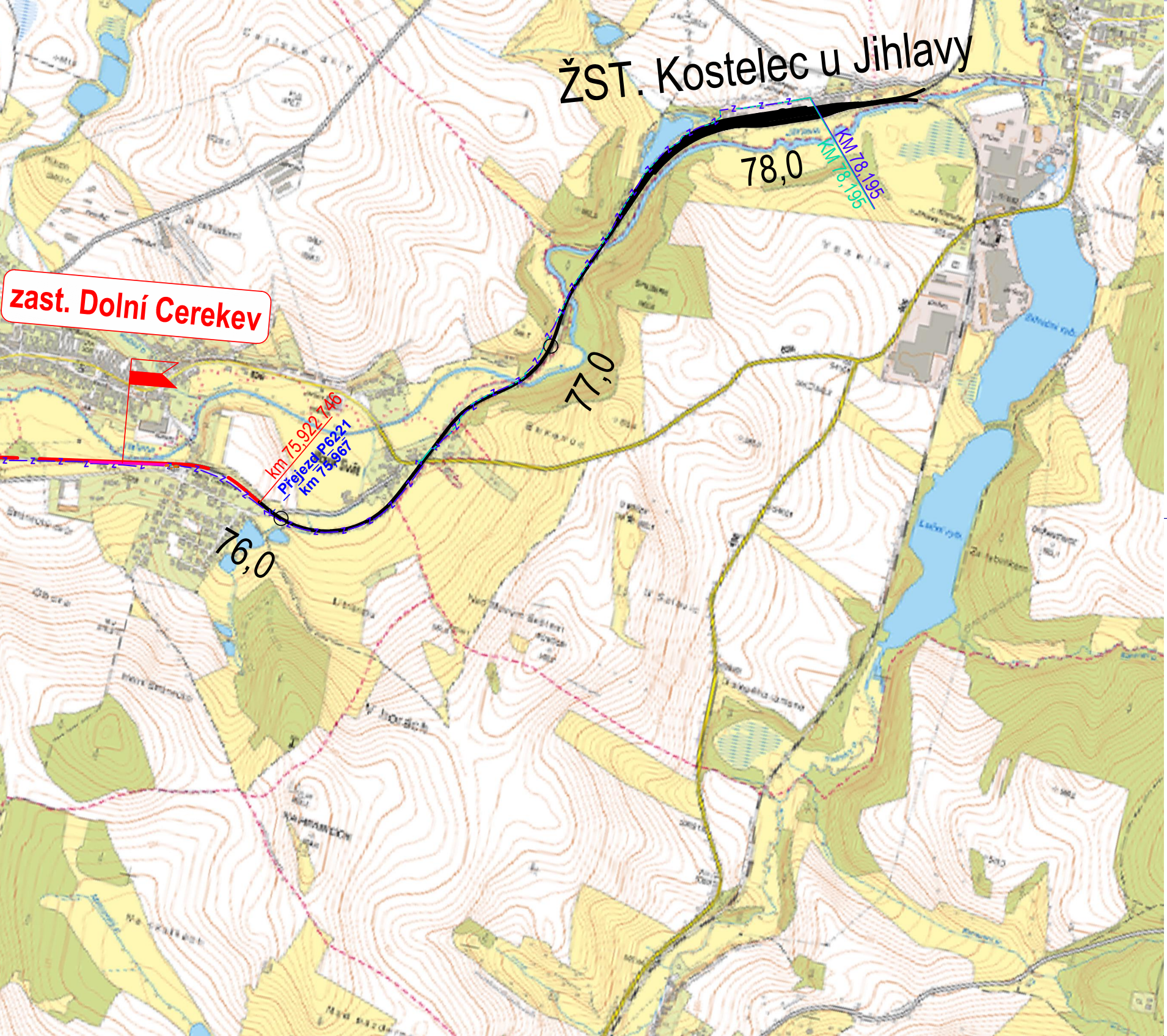
ŽST. Kostelec u Jihlavy
zast. Dolní Cerekev
km 75,922 746
Přejezd P6221
km 75,967
76,0
77,0
78,0
KM 78,195
KM 78,195

Rekonstrukce ŽST Batelov včetně DOZ výhybny Spělov

Železniční stanice Batelov

Stávající stav

km 69,704

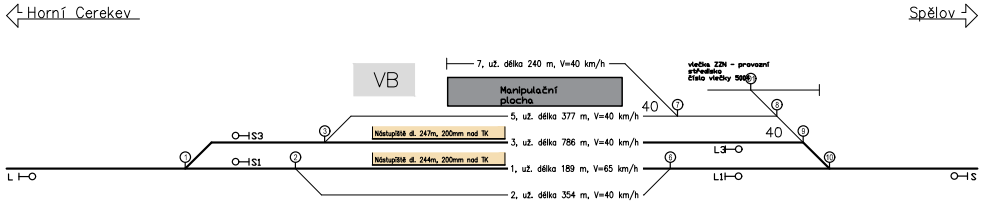
Horní Cerekev
Spělov
VB
7, už. délka 240 m, V=40 km/h
Manipulační plocha
vlečka ZZN - provozní středisko číslo vlečky 5004
40
5, už. délka 377 m, V=40 km/h
S3
Nástupiště dl. 247m, 200mm nad TK
3, už. délka 786 m, V=40 km/h
40
L3
S1
Nástupiště dl. 244m, 200mm nad TK
1, už. délka 189 m, V=65 km/h
L1
L
S
2, už. délka 354 m, V=40 km/h
①
②
③
⑥
⑦
⑧
⑨
⑩

Legenda a popis:

- ━ dopravní kolej
- ─ manipulační kolej
- ─ vlečka
- ▭ nástupiště
- ⊢○ ○⊣ návěstidlo

Schéma ŽST Batelov - stávající stav

Čistopis

Příloha B.4.1

Rekonstrukce ŽST Batelov včetně DOZ výhybny Spělov

Železniční stanice Batelov

Výhledový stav

km 69,704

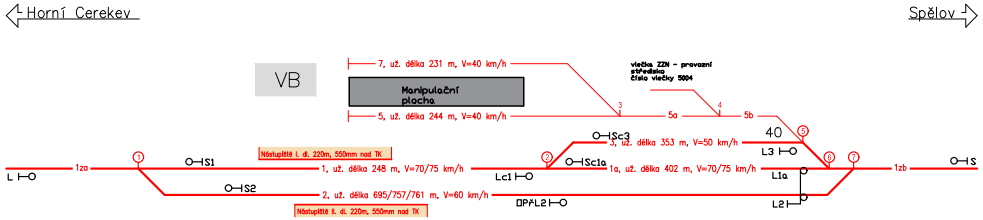
Horní Cerekev
Spělov
VB
7, už. délka 231 m, V=40 km/h
Manipulační plocha
5, už. délka 244 m, V=40 km/h
vlečka ZZN - provozní středisko číslo vlečky 5004
3
4
5a
5b
40
Sc3
3, už. délka 353 m, V=50 km/h
L3
Nástupiště I. dl. 220m, 550mm nad TK
1za
S1
1, už. délka 248 m, V=70/75 km/h
Lc1
Sc1a
1a, už. délka 402 m, V=70/75 km/h
L1a
1zb
S
L
S2
2, už. délka 695/757/761 m, V=60 km/h
OPřL2
L2
Nástupiště II. dl. 220m, 550mm nad TK
①
②
⑤
⑥
⑦

označení návěstidel	km poloha
L	69,196
S1	69,652
S2	69,698
Lc1	69,900
OPřL2	69,945
Sc1a	69,991
Sc3	70,015

označení návěstidel	km poloha
S	70,798
L1a	70,393
L2	70,393
L3	70,368

Legenda a popis:

- ━ dopravní kolej
- ─ manipulační kolej
- ─ vlečka
- ━ nová dopravní kolej
- ─ nová manipulační kolej
- ⊢○ ○⊣ návěstidlo
- ▭ stávající nástupiště
- ▭ nové nástupiště
- ⚲ Výhybka s EOV
- ¦ Výhybka bez EOV

Schéma ŽST Batelov - výhledový stav

Čistopis

Příloha B.4.3

Rekonstrukce ŽST Batelov včetně DOZ výhybny Spělov

výhybna Spělov

Stávající stav

km 74,038

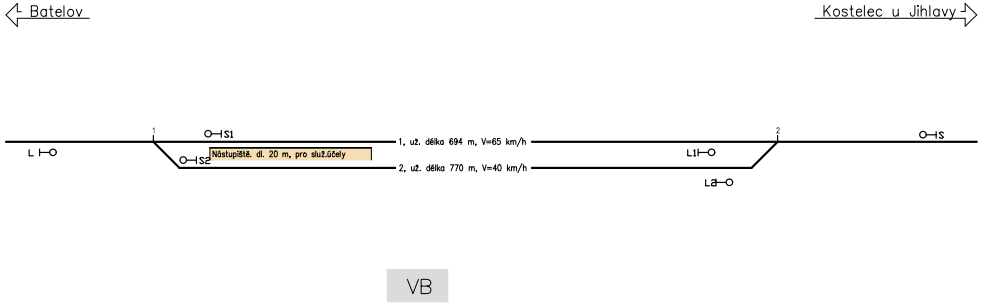
Batelov
Kostelec u Jihlavy
1
2
S1
S
L
1, už. délka 694 m, V=65 km/h
L1
S2
Nástupiště. dl. 20 m, pro služ.účely
2, už. délka 770 m, V=40 km/h
L2
VB

Legenda a popis:

- ━ dopravní kolej
- ─ manipulační kolej
- ─ vlečka
- ▭ nástupiště
- ⊢○ ○⊣ návěstidlo

Schéma výhybna Spělov - stávající stav

Čistopis

Příloha B.4.2

Rekonstrukce ŽST Batelov včetně DOZ výhybny Spělov

výhybna Spělov

Výhledový stav

km 74,038

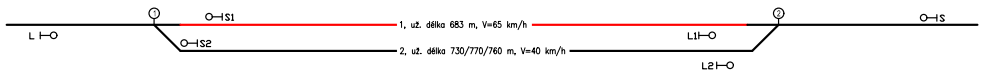
①
②
S1
S
L
1, už. délka 683 m, V=65 km/h
L1
S2
2, už. délka 730/770/760 m, V=40 km/h
L2

označení návěstidel	km poloha
L	73,271
S1	73,742
S2	73,787

VB

označení návěstidel	km poloha
S	74,780
L1	74,424
L2	74,380

Legenda a popis:

- ━ dopravní kolej
- ─ manipulační kolej
- ─ vlečka
- ━ nová dopravní kolej
- ─ nová manipulační kolej
- ⊢○ ○⊣ návěstidlo
- ▭ stávající nástupiště
- ▭ nové nástupiště

Schéma výhybna Spělov - výhledový stav

Čistopis

Příloha B.4.4

EVROPSKÁ UNIE
Evropské strukturální a investiční fondy
Operační program Doprava

Ministerstvo dopravy
Státní fond dopravní infrastruktury

Orientační schéma:


S
Horní Cerekev
žst. Horní Cerekev
zast. Horní Cerekev - město
zast. Švábov
žst. Batelov
výh. Spělov
zast. Dolní Cerekev
žst. Kostelec u Jihlavy
Kostelec u Jihlavy

Razítko oprávněné osoby:

Podpis: Datum:

Revize:	Datum:	Popis:	Kontroloval:
000	15.11.2022	Čistopis dokumentace	Ing. Stanislav Rýznar

Stavebník/Investor:	**Správa železnic, státní organizace**
Adresa:	Dlážděná 1003/7, 110 00 Praha 1
Zástupce investora:	Stavební správa západ
Adresa:	Sokolovská 1995/278, 190 00 Praha 9

SPRÁVA ŽELEZNIC

Zhotovitel stavby:	**SAGASTA s.r.o.**
Adresa:	Novodvorská 1010/14, 142 00, Praha 4 - Lhotka
Kontakt:	T: +420 261 344 100 E: info@sagasta.cz
Zhotovitel objektu:	**SAGASTA s.r.o.**
Adresa:	Novodvorská 1010/14, 142 00, Praha 4 - Lhotka
Kontakt:	T: +420 261 344 100 E: info@sagasta.cz

SAGASTA

Hlavní projektant (HIP):	Specialista:	Odpovědný projektant:	Zpracovatel:
Ing. Emil Špaček	Ing. Stanislav Rýznar	Ing. Stanislav Rýznar	Miroslav Galbavý

Název stavby/akce:	**Rekonstrukce ŽST Batelov včetně DOZ výhybny Spělov**	Označení (S-kód): S 631600134 Označení zhotovitele: 120 151
Název části:	Situační výkresy stavby	Označení části: C.1
Název objektu:		Označení objektu/komplexu:
Název přílohy: Název dílčí části přílohy:	Situace širších vztahů	Číslo přílohy: **2 001** Paré:

Kraj:	Katastrální území:	TUDU:	
Vysočina	Batelov, Bezděčín na Moravě, Dolní Cerekev, Cejle, Horní Cerekev, Kostelec u Jihlavy, Spělov, Švábov	1801 24 1801 26 1801 28	1801 M1 1801 N1

Stupeň dokumentace:	Datum zpracování:	Formáty:	Měřítko:
DUSP+PDPS	07/2022	10 x A4	1 : 10000

S-kód:	Stupeň dokumentace:	Část:	Objekt:	Podobjekt:	Příloha:	Revize:
S 6 3 1 6 0 0 1 3 4	_ P D P S	_ C 1 X X X	_ X X X X X X X X	_ X X	_ 2 _ 0 0 1	_ 0 0 0

DOKUMENTACI LZE UŽÍVAT POUZE VE SMYSLU PŘÍSLUŠNÉ SMLOUVY O DÍLO. VÝKRES, ČI JEHO ČÁST, MŮŽE BÝT KOPÍROVÁN NEBO JINÝM ZPŮSOBEM ROZŠIŘOVÁN POUZE PO PŘEDCHOZÍM SOUHLASU SAGASTA, s.r.o.